







遺 跡	:	
遺物類別（附照片）		
文 化 遺 物	:	
石 器	:	
陶 器	:	1. 陶罐口、腹片（許清保 2004：69-70） 2. 大湖文化：陶腹片（許清保採集、本計畫採集） 3. 蔦松文化：陶腹片（本計畫採集）
<div style="display: flex; justify-content: space-around;"> <div style="text-align: center;">  <p>圖說：陶腹片正面（許清保採集）</p> </div> <div style="text-align: center;">  <p>圖說：陶腹片背面（許清保採集）</p> </div> </div>		
骨 器	:	
金 屬 器	:	
其 他	:	青花瓷片（許清保 2004：69-70） 歷史時期：米粒杯（日治時期）（本計畫採集）
自 然 遺 物	:	
動 物	:	
植 物	:	
岩 石	:	
土 壤	:	黃褐色壤土
其 他	:	
遺址代表意義		
文化意義：	:	
歷史沿革：	:	
評鑑等級：	:	一般性遺址
建議事項		
遺 址 處 理	:	保持現狀，避免重大開發及翻整。
遺 物 保 存	:	
行 政 處 理	:	<input type="checkbox"/> 指定遺址 <input checked="" type="checkbox"/> 列冊遺址 <input type="checkbox"/> 疑似遺址
其 他	:	

備 註			
本遺址之所在為過港聚落，行政區域屬新營市，原調查者許清保命名為「鹽水過港」，為避免混淆，並加註鄉鎮名，因而改稱為「新營·過港」遺址。			
研究簡史			
1. 2002 年 12 月 14 日許清保、周來春調查發現。 2. 2008 年 3 月 14 日本計畫吳美珍、吳佩秦調查。			
參考文獻			
1. 2004 許清保《南瀛遺址誌》台南縣新營市：台南縣政府。			
土地管理基本資料			
定著土地地號：		總面積： 平方公尺	
使用分區（類別）：			
地號：	姓名	戶籍或連絡地址	聯絡電話
面積：			
所有人（代表）			
使用人			
管理人			
土地使用現況			
使用分區（類別）			
附近景觀：		遺址目前所在大多為埤塘及水稻田。	
			
圖說： 調查時之農耕用地		圖說： 調查時環繞週之埤塘	
使用現況：	<input type="checkbox"/> 荒廢地 <input checked="" type="checkbox"/> 農耕 <input type="checkbox"/> 景觀綠地 <input type="checkbox"/> 建築區 <input type="checkbox"/> 其他 說明：遺址目前為住宅區及農業用地。		



圖說：遺址西北側荒廢之建築周遭可見陶片散落



圖說：穿越遺址之小排水溝沿岸亦可見零星陶片



圖說：小排水溝邊坡出土之零星陶片



圖說：小排水溝上方之堆土內可見零星陶片

#### 其他相關事項

執行單位：台灣打里摺文化協會

計畫主持人：劉益昌

填表人：吳美珍／吳佩秦／顏廷仔／劉益昌